

GESTION: AREAS DE REPARTO Y ACTUACIONES URBANIZADORAS

AREAS DE REPARTO

EN SUELO URBANO

- AR.SUNC
- AR.UE.SUNC
- AR.PA / PAM. SUELO URBANO

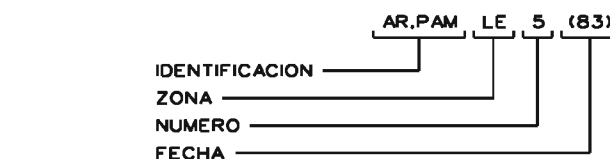
EN SUELO URBANIZABLE

- AR.SUS (R)
- AR.SUS (P)
- AR.PA / PAM. SUELO URBANIZABLE
- AR.SUNS

SISTEMAS GENERALES A OBTENER

- SG (R) ADSCRITOS A SUS (R)
- SG (P) ADSCRITOS A SUS (P)
- SG (PA, PAM) ADSCRITOS A PA / PAM. SUELO URBANIZABLE
- SGNS ADSCRITOS A SUNS

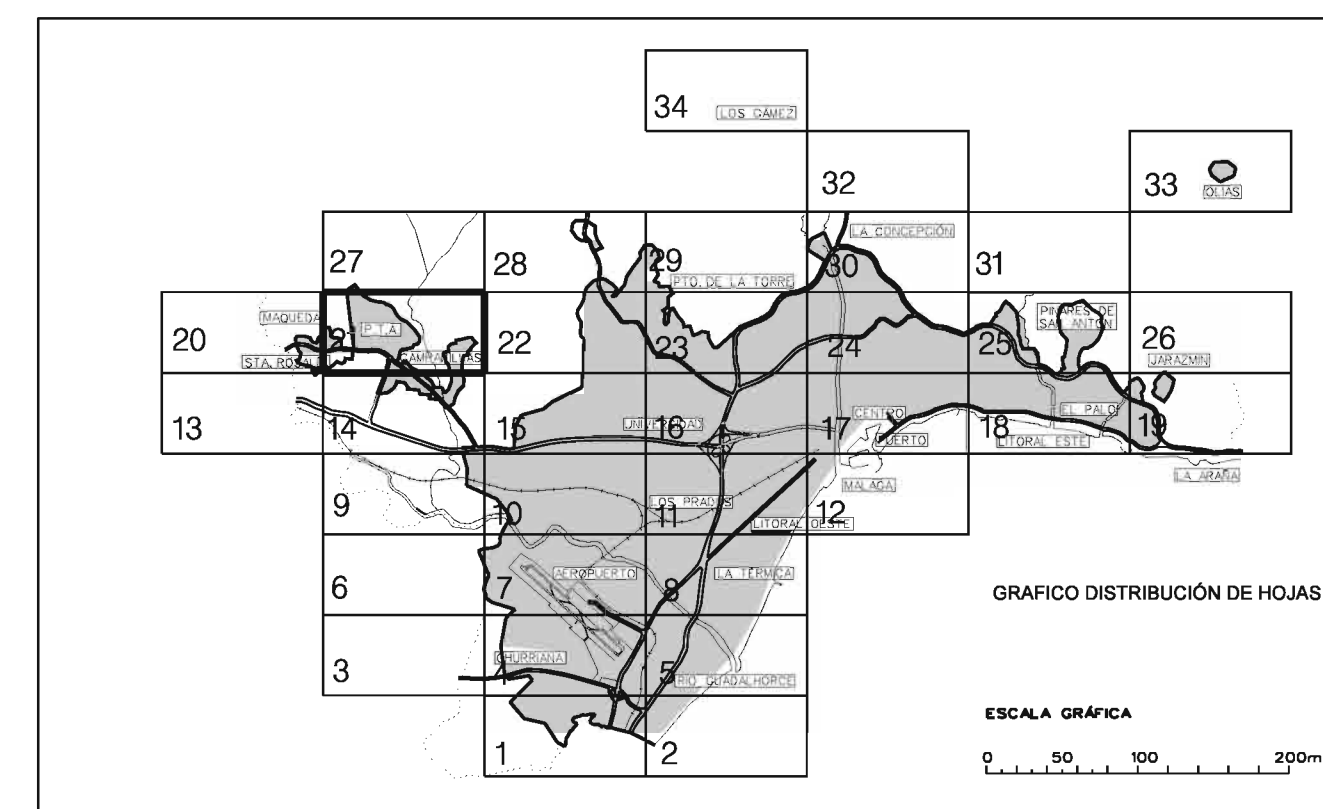
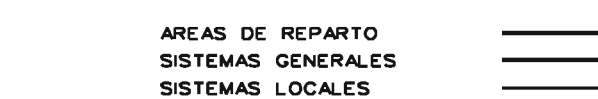
CODIGOS DE REFERENCIA



SISTEMAS LOCALES A OBTENER

- SLV VIARIO
- SLEL ESPACIO LIBRE
- SLO EQUIPAMIENTO

LIMITES DE REFERENCIA



Planos de Ordenación		P.2
PLANO Ordenación General	FECHA JUNIO 2.009	
P.2.3 Gestión: Áreas de reparto y Actuaciones Urbanizadoras		HOJA 21 / 34
REDACCIÓN		ESCALA 1 / 5.000